



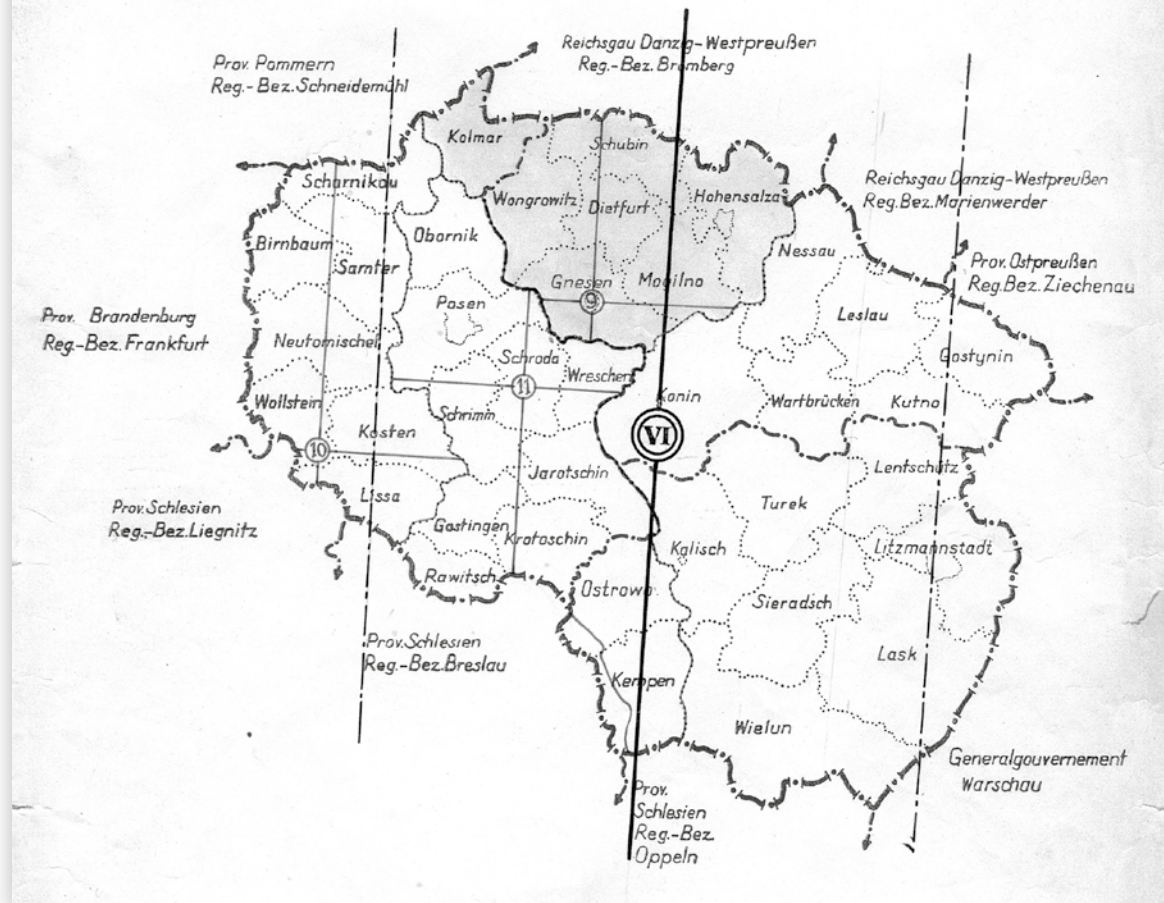
Mapy

Reichsgau Wartheland

Maßstab 1 : 2 000 000

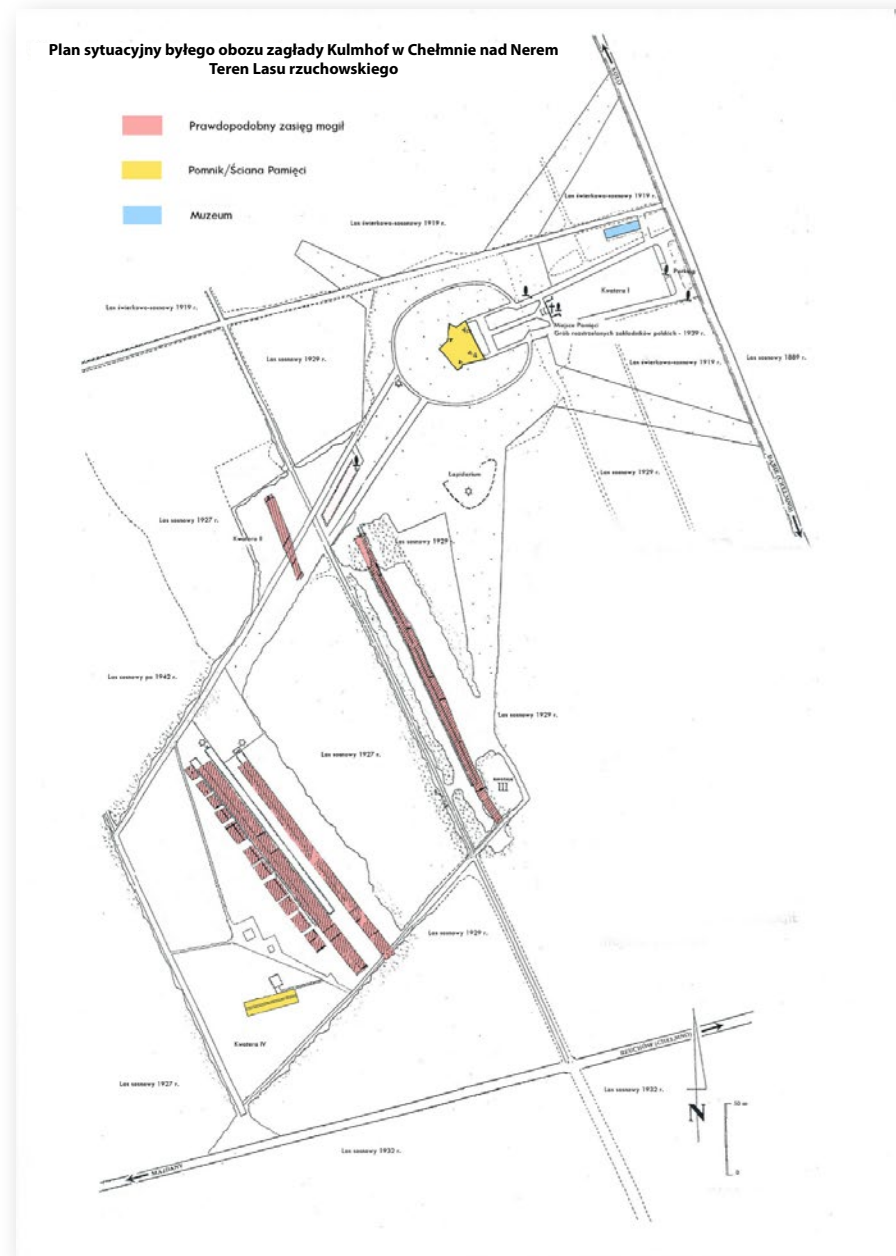
DER REICHSTATTHALTER
IM REICHSGAU WARTHELAND

Raumordnung u.
Landesplanung

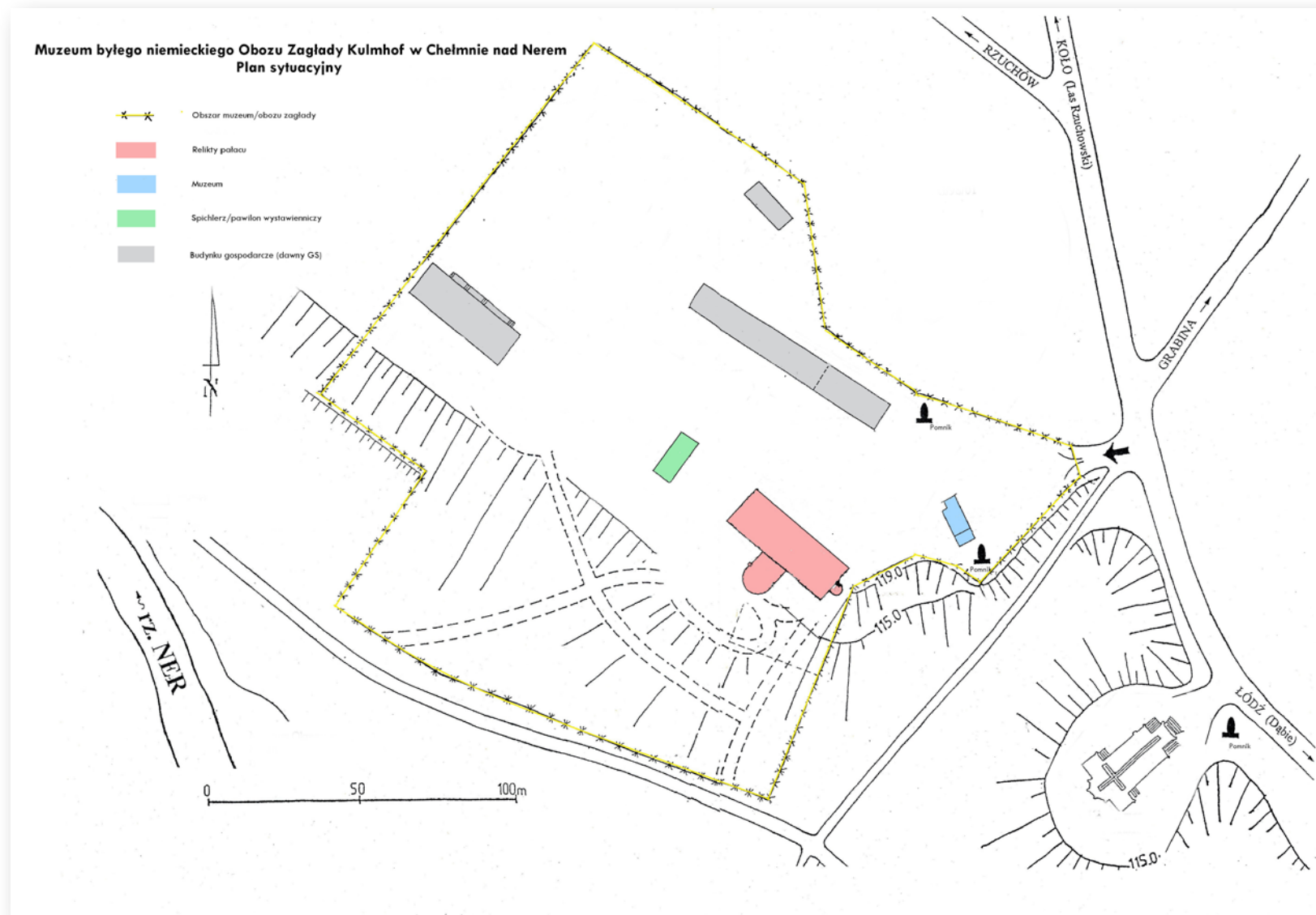


1. Podział administracyjny Reichsgau Wartheland – Kraj Warty.

Ze zbiorów Muzeum Martyrologicznego w Żabikowie

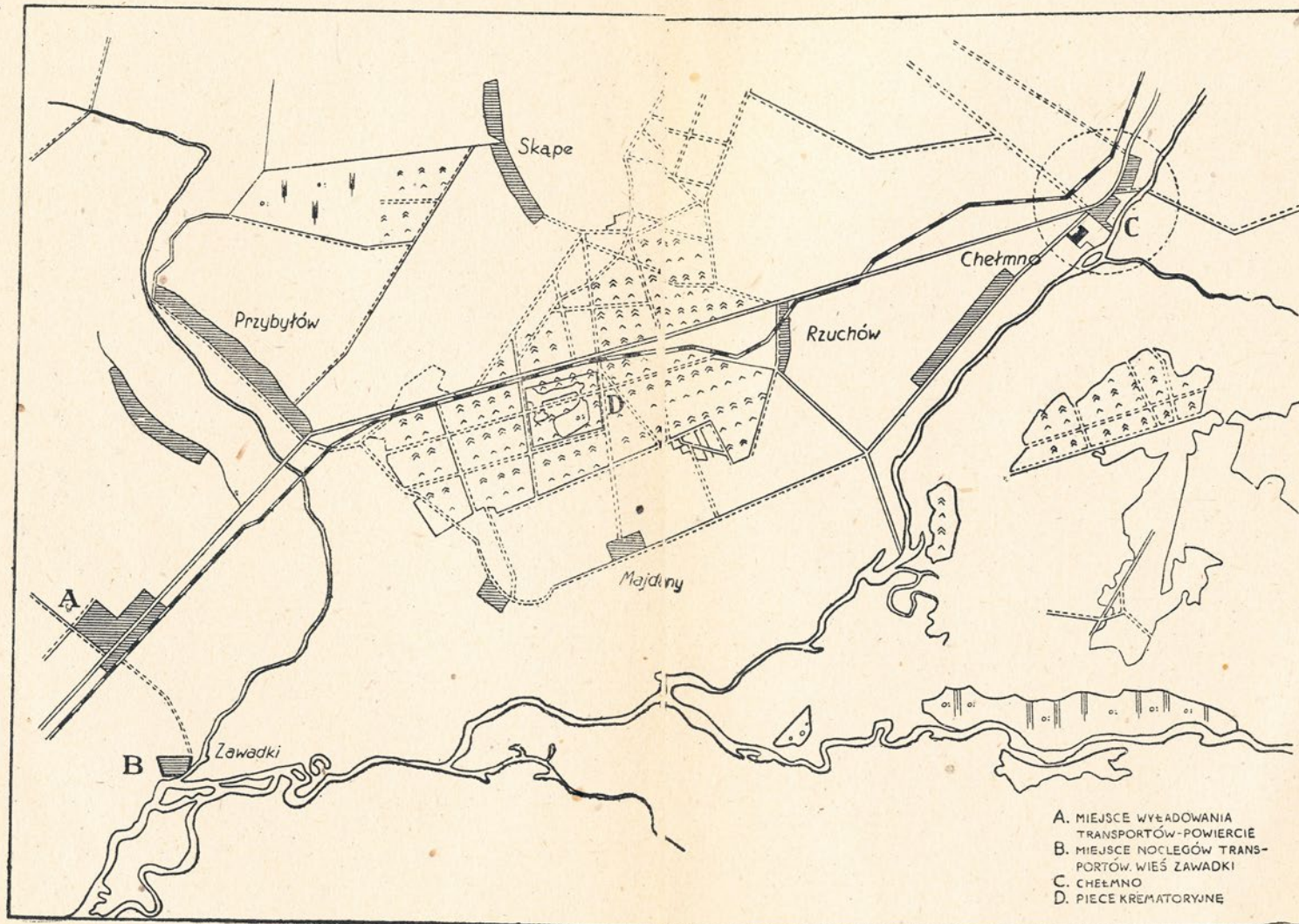


2. Plan sytuacyjny byłego obozu zagłady Kulmhof w Chełmnie nad Nerem. Teren lasu rzuchowskiego.
Ze zbiorów Muzeum byłego niemieckiego Obozu Zagłady Kulmhof w Chełmnie nad Nerem Oddział Muzeum Martyrologicznego w Żabikowie



3. Plan sytuacyjny terenu po byłym obozie zagłady Kulmhof w Chełmnie nad Nerem.

Ze zbiorów Muzeum byłego niemieckiego Obozu Zagłady Kulmhof w Chełmnie nad Nerem Oddział Muzeum Martyrologicznego w Żabikowie



Obóz straceń w Chełmnie i jego okolice.

4. Plan obozu zagłady Kulmhof w Chełmnie nad Nerem wraz z zaznaczonym tzw. obozem leśnym (Waldlager) w lesie rzuchowskim.

Plan z publikacji: Władysław Bednarz, Obóz straceń w Chełmnie nad Nerem, Warszawa 1946 (bezpośrednio po tekście).